

Bebauungsplan „Hildenbrandstraße bis Ringstraße“

Planzeichen § 2, Abs.4, Plan ZVO

WA

Allgemeines Wohngebiet

①

Zahl der Vollgeschosse zwingend

0,4

Grundflächenzahl GRZ

②

Zahl der Vollgeschosse zwingend

0,4

Grundflächenzahl GRZ

②

Geschoßflächenzahl GFZ

g

geschlossene Bauweise



Baulinie



Grenze des räumlichen Geltungsbereichs
des Bebauungsplanes


Bestandsangaben:



Wohngebäude



Nebengebäude und Garagen



Ortsstraßen

Für die Erarbeitung des Planentwurfs.

Walldürn, den 15. Dezember 1970

5. März 1971


Stadtbauamt Walldürn

Kraun

Die Gemeinde hat am . . . 9. 12. 1940 . . . die Auf-
stellung des Bebauungsplanes beschlossen.

Walldürn, den 15. 12. 1940

Das Bürgermeisteramt


Bürgermeister

Der Entwurf dieses Bebauungsplanes mit Begründung
hat über die Dauer eines Monats vom . 7. 4. 1941 . . bis
. . . 7. 5. 1941 . . . einschl. öffentlich ausgelegen.
Ort und Zeit der öffentlichen Auslegung sind am
. . . 23. 3. 1941 ortsüblich bekanntgemacht worden

Walldürn, den 14. 5. 1941


Das Bürgermeisteramt


Bürgermeister

Die Gemeinde hat nach § 10 des BBauG diesen Bebauungs-
plan als Satzung beschlossen.

Walldürn, den 14. 7. 1941

Das Bürgermeisteramt


Bürgermeister

Dieser Bebauungsplan ist nach § 11 des BBauG mit
Verfügung vom . . . 19. 8. 1941 . . . genehmigt worden.


Buchen, den 19. 8. 1941

Das Landratsamt

Die Genehmigung dieses Bebauungsplanes sowie Ort
und Zeit seiner öffentlichen Auslegung nach § 12
BBauG sind ^{vom} am 31. 8. 1941 bis 14. 9. 1941 ortsüblich bekanntge-
macht worden.

Walldürn, den 15. 9. 1941

Das Bürgermeisteramt


Bürgermeister