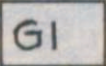

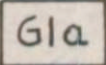





















Bebauungsplan „Dreisteinheumatte“

M 1:1500

Planzeichen § 2, Abs.4, Plan ZVO

	Industriegebiet
	Baumassenzahl (BMZ)
	Industriegebiet, ausnahmsweise für Wohnungen von Aufsichtspersonal etc. (§ 9,3.1. Bau NVO)
	Zahl der Vollgeschosse als Höchstgrenze
	Grundflächenzahl GRZ
	Geschossflächenzahl GFZ
	offene Bauweise
	Firstrichtung der Wohnhäuser
	Umformerstation
	Zahl der Vollgeschosse
	Grundflächenzahl GRZ
	Geschossflächenzahl GFZ
	offene Bauweise
	Baugrenze
	Verkehrsflächen:
	Gehweg
	Fahrbahn
	Bahnanlagen
	Grenze des räumlichen Geltungsbereichs des Bebauungsplanes
	Grünfläche mit Baum- u. Strauchbepflanzung als Schutzfläche (§ 9,1,Nr.8,15,16 BBauG)
	Abgrenzung unterschiedlicher Nutzung
	Bestandsangaben:
	Wohngebäude
	Wirtschafts- u. Gewerbegebäude

Für die Erarbeitung des Planentwurfs.

Walldürn, den 1. Dezember 1970

5. März 1971

Stadtamt Walldürn

Kraun

Die Gemeinde hat am *13. 1. 1941* die Auf-
stellung des Bebauungsplanes beschlossen.

Walldürn, den *13. 1. 1941*

Das Bürgermeisteramt

[Signature]
Bürgermeister

Der Entwurf dieses Bebauungsplanes mit Begründung
hat über die Dauer eines Monats vom *7. 4. 1941* . . bis
. . *7. 5. 1941* . . . einschl. öffentlich ausgelegt.
Ort und Zeit der öffentlichen Auslegung sind am
. . *23. 3. 1941* . . . ortsüblich bekanntgemacht worden.

Walldürn, den *14. 5. 1941*

Das Bürgermeisteramt

[Signature]
Bürgermeister

Die Gemeinde hat nach § 10 BBauG diesen Bebauungs-
plan als Satzung beschlossen.

Walldürn, den *14. 7. 1941*

Das Bürgermeisteramt

[Signature]
Bürgermeister

Dieser Bebauungsplan ist nach § 11 des BBauG mit
Verfügung vom . . *19. 8. 1941* . . . genehmigt worden.

Buchen, den *19. 8. 1941*

Das Landratsamt

Die Genehmigung dieses Bebauungsplanes sowie Ort und
Zeit seiner öffentlichen Auslegung nach § 12 BBauG
sind ~~am~~ *vom 31. 8. 1941 bis 14. 9. 1941* ortsüblich bekanntgemacht
worden.

Walldürn, den *15. 9. 1941*

Das Bürgermeisteramt

[Signature]
Bürgermeister