


Planzeichen § 2, Abs. 4 Plan ZVO

WR Reines Wohngebiet




0,4 Grundflächenzahl GRZ


0,8 Geschossflächenzahl GFZ


○ offene Bauweise,  nur Einzelhäuser zulässig


↔ Firstrichtung der Wohnhäuser, Dachform Satteldach

 Zahl der Vollgeschosse

 Baulinie,  Baugrenze,  Abgrenzung unterschiedl. Nutzung

 Verkehrsflächen

 Grenze des räumlichen Geltungsbereiches des Bebauungsplanes

 Grünfläche mit Baum u. Strauchbepflanzung als Schutzfläche

(§ 9,1, Nr. 8, 15, 16, BBaug)

Für die Erarbeitung des Planentwurfs

Walldürn den 8. Juli 1971

Stadtbauamt Walldürn

Isaia

Die Gemeinde hat am 28.4.71 die Aufstellung des Bebauungsplanes beschlossen.

Das Bürgermeisteramt

Isaia
Bürgermeister

Der Entwurf dieses Bebauungsplanes mit Begründung hat über die Dauer eines Monats vom 13.8.71 bis einschl. 13.9.71 öffentlich ausgelegt. Ort und Zeit der öffentlichen Auslegung sind am 29.7.71 ortsüblich bekanntgemacht worden.

Das Bürgermeisteramt

Walldürn, den 28.9.1971

Isaia
Bürgermeister

Die Gemeinde hat nach § 10 BBauG diesen Bebauungsplan als
Satzung beschlossen.

Waldürn, den 10.11.1941

Das Bürgermeisteramt

[Signature]
Bürgermeister

Dieser Bebauungsplan ist nach § 11 BBauG mit Verfügung vom
16.11.1941 genehmigt worden.

Buchen, den 16.11.1941

Das Landratsamt

Die Genehmigung dieses Bebauungsplanes sowie Ort und Zeit seiner
öffentlichen Auslegung nach § 12 BBauG sind ^{vom 25.11. bis} ~~am~~ 9.12.1941 ortsüblich
bekannt gemacht worden.

Waldürn, den 10.12.1941

Das Bürgermeisteramt

[Signature]
Bürgermeister

172
1